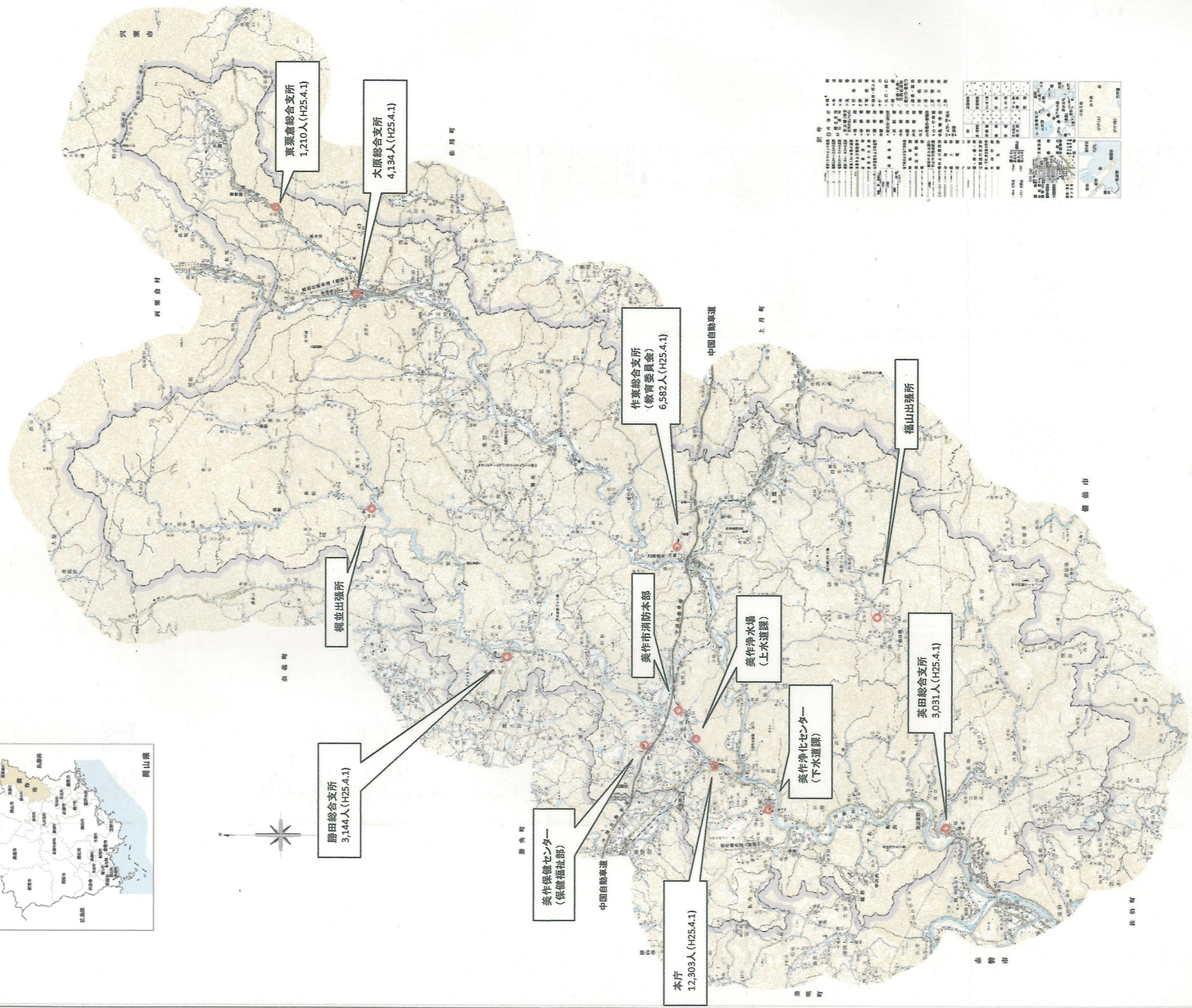
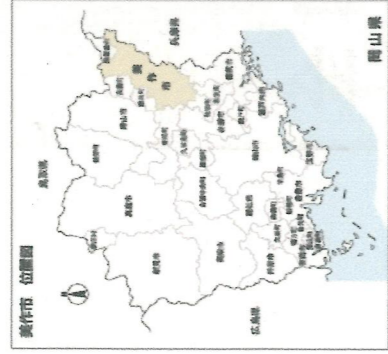


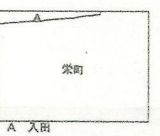

美作市全図



項目	内容
市界	東：岡山県、西：広島県、南：岡山県、北：岡山県
面積	1,171.41km ²
人口	154,823人 (H25.4.1)
人口密度	132.1人/km ²
市庁所在地	美作市本町
市議会	12選
市長	山本 和典
副市長	佐藤 孝之
市長補佐	佐藤 孝之
副市長補佐	佐藤 孝之
教育委員会委員長	佐藤 孝之
教育委員会副委員長	佐藤 孝之
教育委員会委員	佐藤 孝之
消防団	12団
消防団員	2,345人
消防団員補助員	2,345人
消防団員補助員候補	2,345人
消防団員候補	2,345人

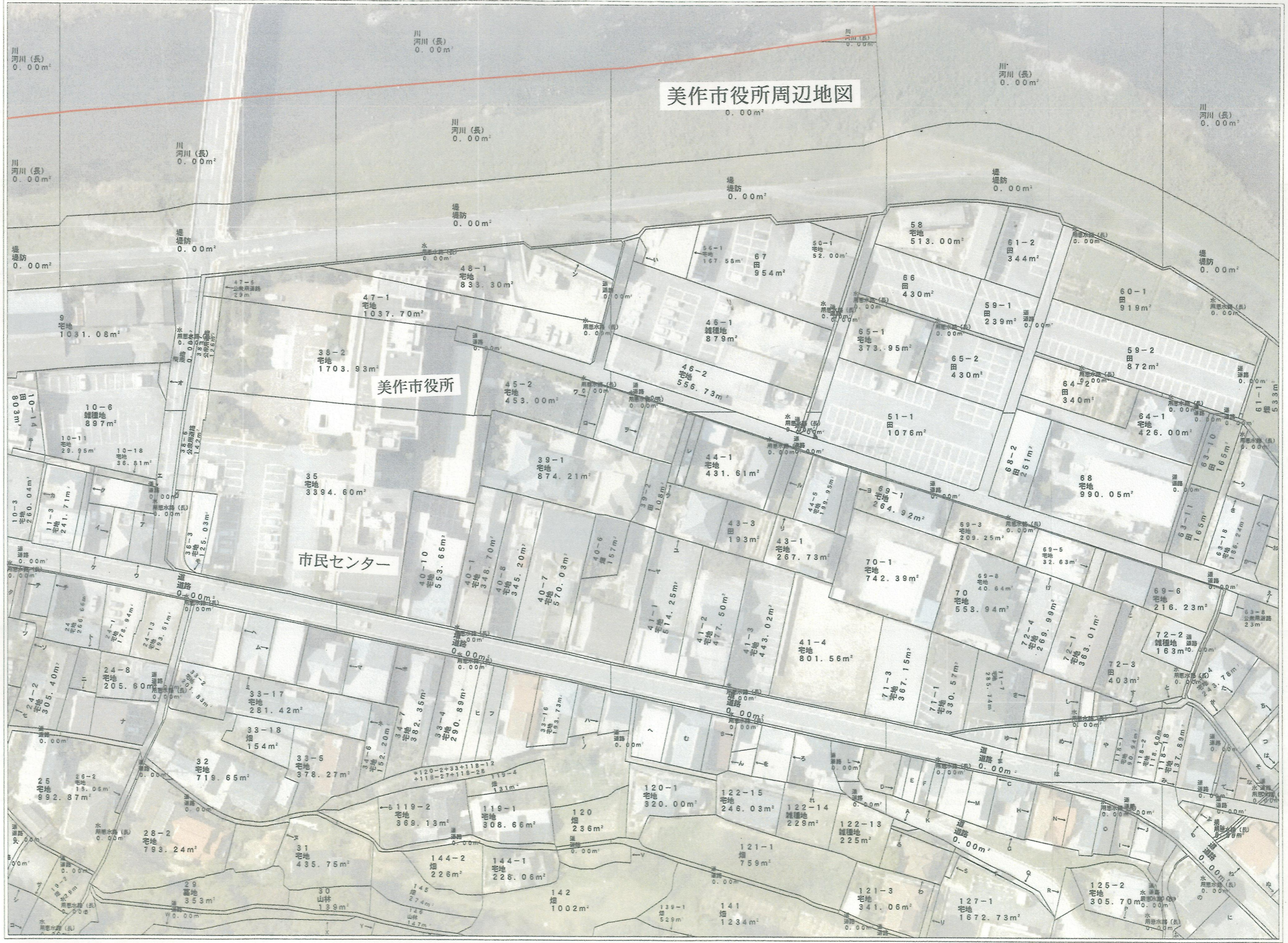
岡山県美作市集成図 (入田・栄町)

公用



- ク 43-2 宅地 22.78m²
- コ 44-3 宅地 66.64m²
- ク 44-4 宅地 42.00m²
- リ 44-6 田 77m²
- ル 44-7 田 73m²
- レ 44-8 公共用道路 48m²
- ロ 45-1 宅地 165.44m²
- ワ 45-3 宅地 67.49m²
- ヲ 45-8 宅地 169.07m²
- ン 50-3 宅地 111.54m²
- ア 51-5 公共用道路 0.46m²
- イ 56-3 公共用道路 13m²
- ウ 59-1 宅地 77.00m²
- エ 63-3 宅地 427.17m²
- オ 53-12 公共用道路 103m²
- カ 63-17 宅地 21.96m²
- キ 67-19 宅地 7.56m²
- ク 63-20 宅地 129.73m²
- ケ 69-4 宅地 176.47m²
- コ 69-7 宅地 165.16m²
- ク 71-4 宅地 169.36m²
- ケ 71-5 宅地 29.38m²
- コ 71-6 宅地 45.28m²
- ク 73-1 公共用道路 48m²
- ケ 73-2 公共用道路 61m²
- コ 73-5 宅地 203.83m²
- ク 73-6 宅地 27.56m²
- コ 73-7 宅地 182.02m²
- ク 74-1 宅地 52.77m²
- ケ 74-4 宅地 5.49m²
- コ 74-6 宅地 32m²
- ク 75-2 宅地 31.29m²
- コ 75-3 宅地 196.27m²
- ク 75-4+75-5 宅地 175.14m²
- コ 75-16+117-3 宅地 205.68m²
- ク 75-30 宅地 309.88m²
- コ 78-1 宅地 309.88m²
- ク 78-7 公共用道路 274m²
- コ 113-1 宅地 274m²
- ク 118 宅地 147.68m²
- コ 118-3 宅地 70.62m²
- ク 118-4 宅地 73.50m²
- コ 118-19 宅地 193.99m²
- ク 118-20 宅地 174.65m²
- コ 118-21 宅地 3.60m²
- ク 118-22 雑種地 62m²

- ア 10-6 宅地 133.29m²
- イ 10-9 宅地 81.89m²
- ウ 10-10 宅地 83.92m²
- エ 10-12 公共用道路 2.92m²
- オ 10-13 公共用道路 21m²
- カ 10-15 宅地 18.01m²
- キ 10-16 宅地 15.00m²
- ク 10-17 宅地 43.14m²
- ケ 11 宅地 97.20m²
- コ 19-1 雑種地 145m²
- ク 19-4 雑種地 91m²
- シ 19-5 雑種地 126m²
- ス 20-1 雑種地 207m²
- セ 22 宅地 374.69m²
- ソ 23-1 宅地 376.95m²
- タ 23-3 宅地 166.99m²
- チ 23-4 宅地 92.25m²
- ツ 23-8 宅地 24.01m²
- テ 23-9 公共用道路 36m²
- ト 24-6 宅地 76m²
- ナ 24-12 宅地 185.77m²
- ニ 24-15 宅地 101.06m²
- ハ 28-1 宅地 168.00m²
- ネ 33-6 宅地 131.68m²
- ノ 33-12 宅地 100.73m²
- ハ 33-13 宅地 85.88m²
- ヒ 33-14 宅地 101.73m²
- フ 33-15 宅地 98.86m²
- ヘ 34 宅地 242.03m²
- ホ 34-4 宅地 200.46m²
- マ 34-5 宅地 209.26m²
- ミ 34-8 宅地 135.26m²
- ム 34-9 宅地 149.24m²
- メ 35-4 宅地 2.00m²
- モ 36-5 公共用道路 95m²
- ヤ 40-5 宅地 482.46m²



この図面は権利関係には使用できません。
この図面は美作市の内部資料につき、法務局の図面と異なる場合があります。

作成日付：平成25年12月25日



岡山県美作市集成図 (入田・栄町)

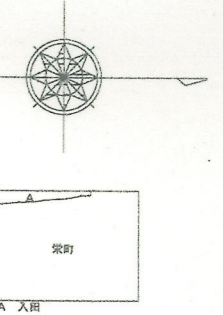
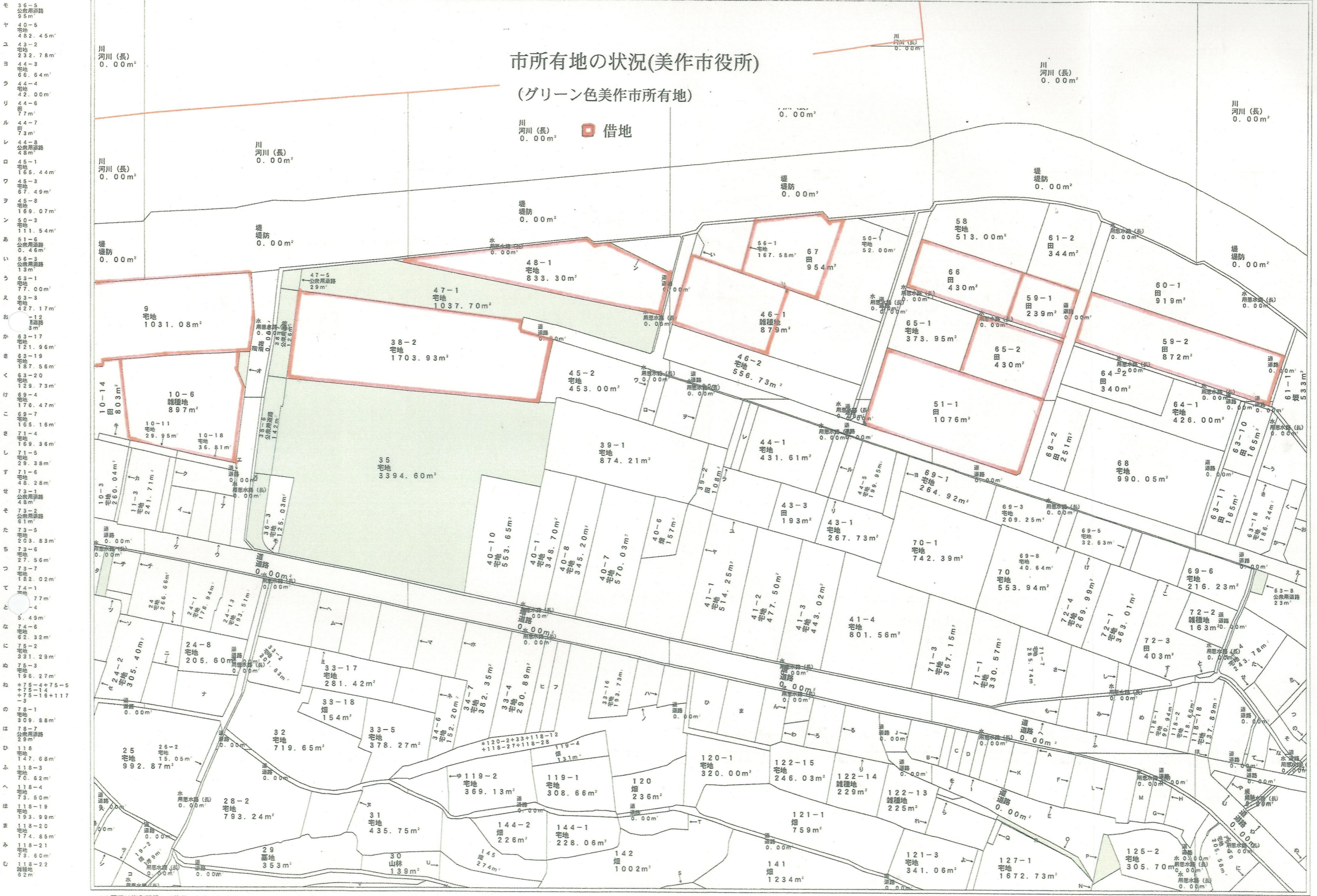
公用

所有者
■ 美作市

市所有地の状況(美作市役所)

(グリーン色美作市所有地)

川河川(長) 0.00m² 借地

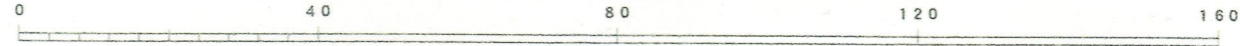


ア	10-5 宅地 133.29m ²
イ	10-9 宅地 81.89m ²
ウ	10-10 宅地 83.98m ²
エ	10-12 公共用道路 2.92m ²
オ	10-13 公共用道路 21m ²
カ	10-15 宅地 18.01m ²
キ	10-16 宅地 18.00m ²
ク	10-17 宅地 43.14m ²
ケ	11 宅地 97.20m ²
コ	19-1 畑 145m ²
サ	19-4 雑種地 31m ²
シ	19-5 雑種地 126m ²
ス	20-1 雑種地 207m ²
セ	22 宅地 374.69m ²
ソ	23-1 宅地 376.95m ²
タ	23-3 宅地 188.99m ²
チ	23-4 宅地 92.25m ²
ツ	23-8 宅地 24.01m ²
テ	23-9 公共用道路 36m ²
ト	24-6 畑 23m ²
ナ	24-12 宅地 185.77m ²
ニ	24-15 宅地 101.06m ²
ヌ	28-1 宅地 168.00m ²
ネ	33-6 宅地 131.68m ²
ノ	33-12 宅地 100.73m ²
ハ	33-13 宅地 85.38m ²
ヒ	33-14 宅地 101.73m ²
フ	33-15 宅地 98.86m ²
ヘ	34 宅地 242.03m ²
ホ	34-4 宅地 200.46m ²
マ	34-5 宅地 209.26m ²
ミ	34-8 宅地 135.26m ²
ム	34-9 宅地 149.24m ²
メ	36-4 宅地 2.00m ²

この図面は権利関係には使用できません。
この図面は美作市の内部資料につき、法務局の公図と異なる場合があります。

1 : 1000

作成日付 : 平成 25 年 1 月 25 日



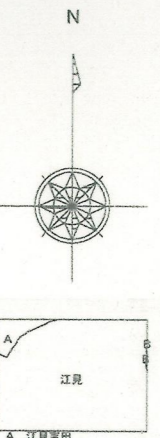
8

岡山県美作市集成図 (江見・日指・江見吉田)

公用

- △ 778-7 山林 43m
- × 779-5 雑草地 30m
- ◇ 779-6 雑草地 33m
- ▽ 779-9 原野 86m
- 780-1 原野 330m
- 780-2 原野 34m
- ◇ 780-3 原野 16m
- ▽ 782-1 雑草地 43m
- ◇ 782-2 原野 40m
- △ 782-4 公共用道路 109m
- 782-5 原野 194m
- ◇ 784-8 原野 72m
- ▽ 784-9 原野 87m
- △ 784-10 原野 39m
- ◇ 784-11 原野 11m
- ▽ 785-2 雑草地 67m
- ◇ 6-3 用排水路 9m
- × 786-4 公共用道路 127m
- ◇ 786-5 用排水路 44m
- ▽ 788-1 田 162m
- ◇ 788-2 田 154m
- ▽ 788-3 田 317m
- ◇ 793 山林 448m
- △ 800 原野 2483m
- ◇ 802-1 山林 4341m
- ▽ 805-1 原野 443m
- ◇ 805-2 公共用道路 1215m
- ▽ 805-3 用排水路 248m
- ◇ 807-1 田 531m
- ▽ 809-2 山林 579m
- △ 811 雑草地 2-2
- ◇ 816 雑草地 597m
- ▽ 821-2 山林 327m
- ◇ 822-7 山林 202m
- ▽ 827 原野 532m
- ◇ 827-2 雑草地 40m
- ▽ 828-1 原野 399m
- ◇ 828-2 原野 123m
- ▽ 830-1 山林 362m
- ◇ 830-2 山林 424m
- ▽ 836-2 山林 592m
- ◇ 838-1 田 130m
- ▽ 843-3 雑草地 42m
- ◇ 845-4 雑草地 31m


作東総合支所周辺地図



- △ 700-1 山林 8627m
- ◇ 701-1 山林 153m
- ▽ 702-1 山林 31m
- ◇ 708 公共用道路 2202m
- × 709-2 用排水路 85m
- ◇ 715-2 用排水路 1058m
- ▽ 715-4 山林 205m
- ◇ 716-3 山林 522m
- ▽ 720 山林 380m
- ◇ 735-1 山林 277m
- ▽ 736-2 田 78m
- ◇ 739-1 原野 299m
- × 739-2 用排水路 335m
- ◇ 740 公共用道路 85m
- ▽ 741 雑草地 333m
- ◇ 742 用排水路 128m
- △ 743-1 公共用道路 258m
- ▽ 743-2 田 193m
- ◇ 744-1 田 250m
- △ 744-2 田 136m
- ▽ 747-2 田 481m
- ◇ 750 原野 49m
- × 751-1 山林 135m
- ◇ 752 田 318m
- ▽ 754 田 460m
- ◇ 755 公共用道路 961m
- ▽ 757-1 山林 885m
- ◇ 758 原野 338m
- × 776-1 原野 260m
- ◇ 776-2 田 306m
- ▽ 777-4 山林 41m
- ◇ 778-6 山林 28m

この図面は権利関係には使用できません。
この図面は美作市の内部資料につき、法務局の図面と異なる場合があります。

1 : 2000



作成日付 : 平成25年12月25日

9